

# СЕЛО НОВОСЕЛОВО КРАСНОЯРСКИЙ КРАЙ

## ПАРК «РОМАНТИКОВ»

## 9.7.1. Ситуационный план рассматриваемой территории

**S** 42 000 кв. м.  
территория проектирования

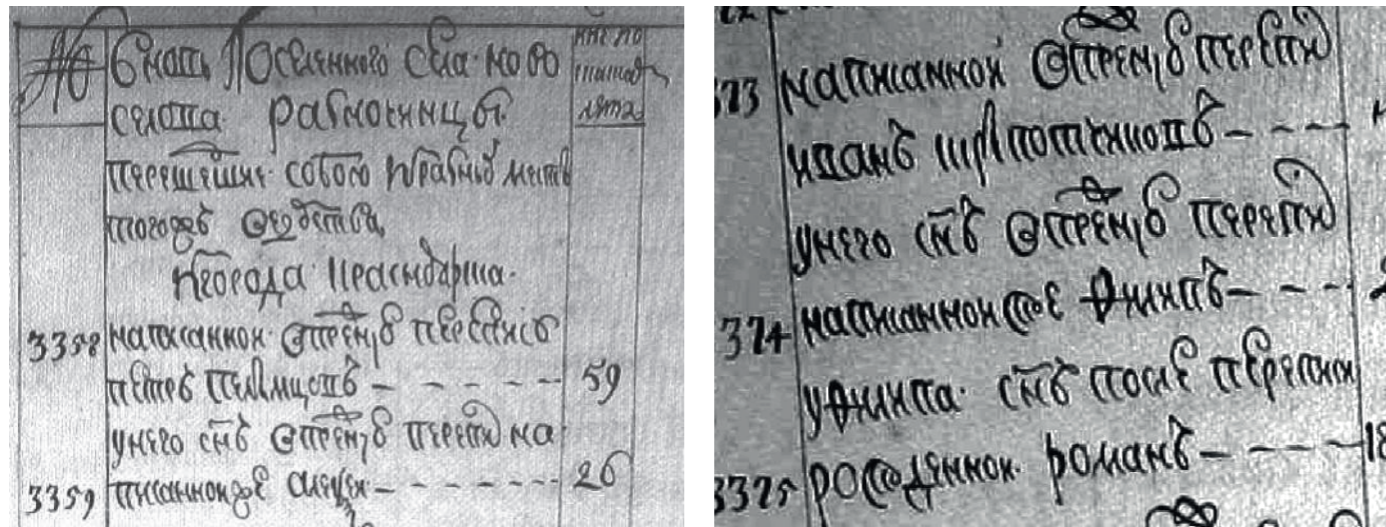
**6 350** человек



## 9.2. Историческая справка

### История становления Новоселовского сельсовета Новоселовского района Красноярского края

Новоселово, как и большинство сельских поселений Сибири, возникло как малодворная деревня-поселение. Находилось оно на левом берегу реки Енисей, на равнине, окруженного отрогами Восточного Саяна. В 1720 году после 1-й переписи города Красноярска, две семьи состоящие из 4 душ мужского пола, переселяются на левый берег реки Енисей, недалеко от речки Чегерак (левый приток реки Енисей Новоселовский район). Семья пешего казака, Петра Пелымцева 35 лет с сыном Алексеем 2 года, и семья конного казака Ивана Скрыпочникова 46 лет с сыном Филиппом 4 года.



На фотографии данные ревизской сказки № 2 1744 года села Новоселово по семье Пелымцевых и Скрыпочниковых

Данные 1-й переписи по городу Красноярску 1720 года и данные по 2-й переписи д. Новоселовой 1744 года у этих двух семей совпадают. Это точно доказывает, что село Новоселово было основано в 1720 году.

В 1720-1727 гг. немецкий ученый Даниэль Готлиб Мессершмидт в соответствии с Указом Петра I возглавил первую научную экспедицию в Сибирь. На протяжении 7-ми месяцев, в период 1721-1722 гг. он путешествовал по Красноярскому уезду в бассейне рек Чулым, Абакан, Енисей и их притоков.

В 1962 году село Новоселово входило в зону затопления Красноярского водохранилища и было перенесено на новое место.

Собственно, и само переселение началось в 1962 году, в этом же году ложе водохранилища стали готовить к затоплению. Но средств не хватало, людей не хватало – многое делалось спонтанно. Часть строений так и не была разобрана, их сжигали. Каменные здания взрывали. В 1967 году, когда вода уже поднималась, в сёлах ещё оставались люди, которые не хотели выселяться.


Они веками здесь жили и никак не могли понять, почему их вдруг решили затопить. Кто мог и хотел, свои дома из старых деревень перевозили на новые места: подкладывали брёвна под сруб, цепляли трактором – и катили. Далеко таким способом, понятно, не уедешь, поэтому районный центр решили построить поближе. Село было перенесено вверх по рельефу, застроено и в 1962 году объявлено поселком городского типа, а в 1991 году вновь преобразовано в сельское поселение.



## 9.7. Существующие проблемы территории

В ходе осмотра территории выявлены следующие проблемы благоустройства:



- 1 Отсутствие уличного освещения
- 2 Неудовлетворительное состояние, и частичное отсутствие МАФ (лавки, урны, детские маф)
- 3 Отсутствие выделенных парковочных мест
- 4 Неудовлетворительное покрытие центральной аллеи
- 5 Требующие демонтажа заброшенные объекты (непонятного назначения хозяйственная постройка)



# 9.8.2 Идентичность места



## Цветовая палитра



От Новоселова до пристани Улазы на противоположном берегу ходит два парома



С 1969 года в районе села Новоселово каждый год проходят скачки на льду

### Характеристика

- Богатая история времен палеолита
- Дикая природа
- Богатый природный ландшафт
- Купеческое село
- Земледелие
- Молодое село
- Типовая застройка



Основу экономики Новоселова составляет сельское хозяйство

## 9.9. Схема проектного и функционального зонирования территории

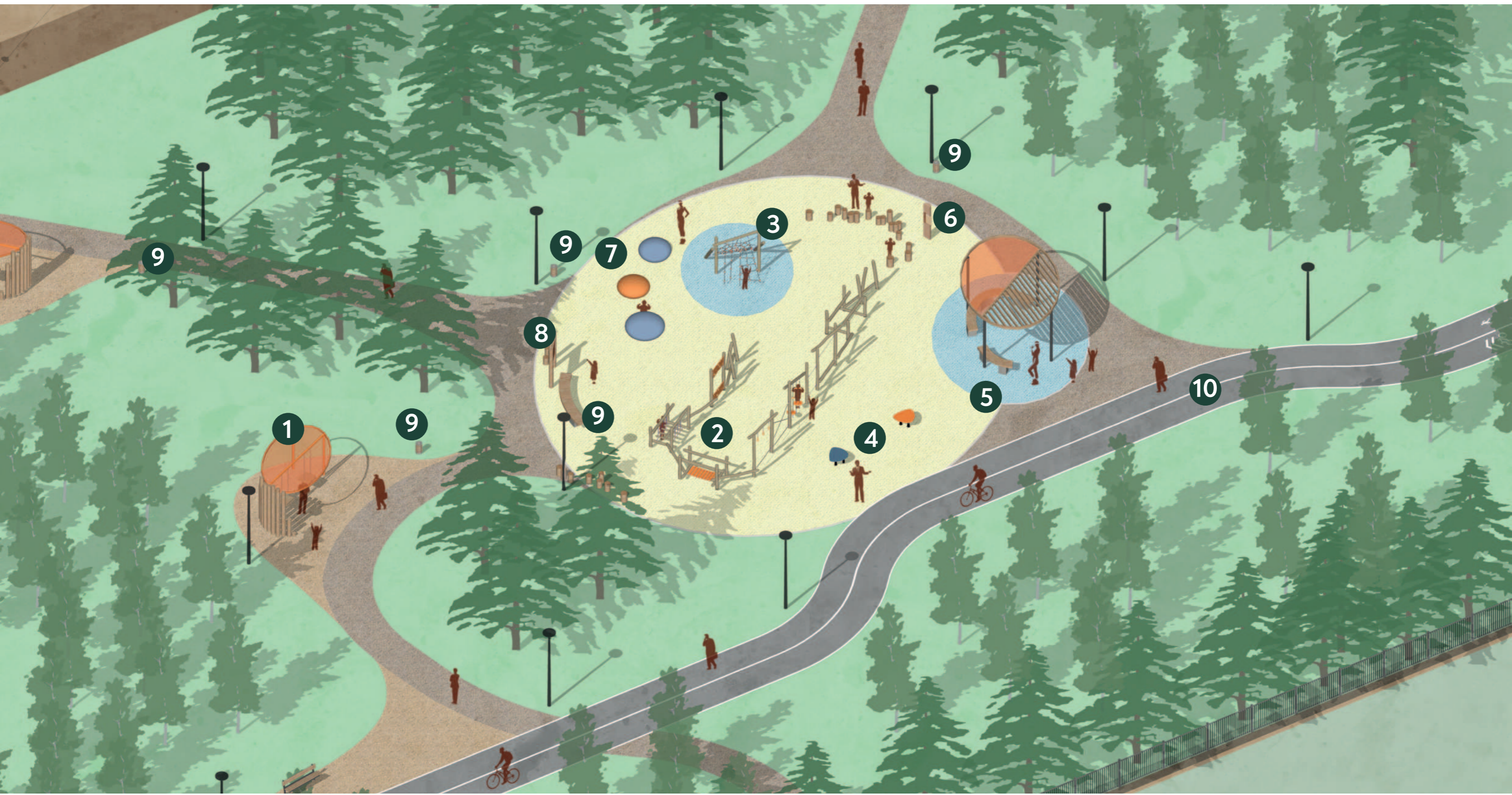
- |                      |  |  |   |                 |
|----------------------|--|--|---|-----------------|
| 1 Входная группа     | 4 Многофункциональная площадка с веревочным комплексом | 7 Пергола с зоной отдыха                         | 10 Информационно-просветительский перекресток | 13 Зона ТБО     |
| 2 Беседка            | 5 Пешеходный мостик                                    | 8 Площадка для фитнеса и оздоровительной зарядки | 11 Пергола с гамаками и зоной отдыха          | 14 Парковка     |
| 3 Перголы с качелями | 6 Пергола с зоной отдыха и велопарковкой               | 9 Площадка с уличными тренажерами                | 12 Смотровая площадка                         | i Квест-станция |



## 9.9. Схема проектного и функционального зонирования территории. Фрагмент 1

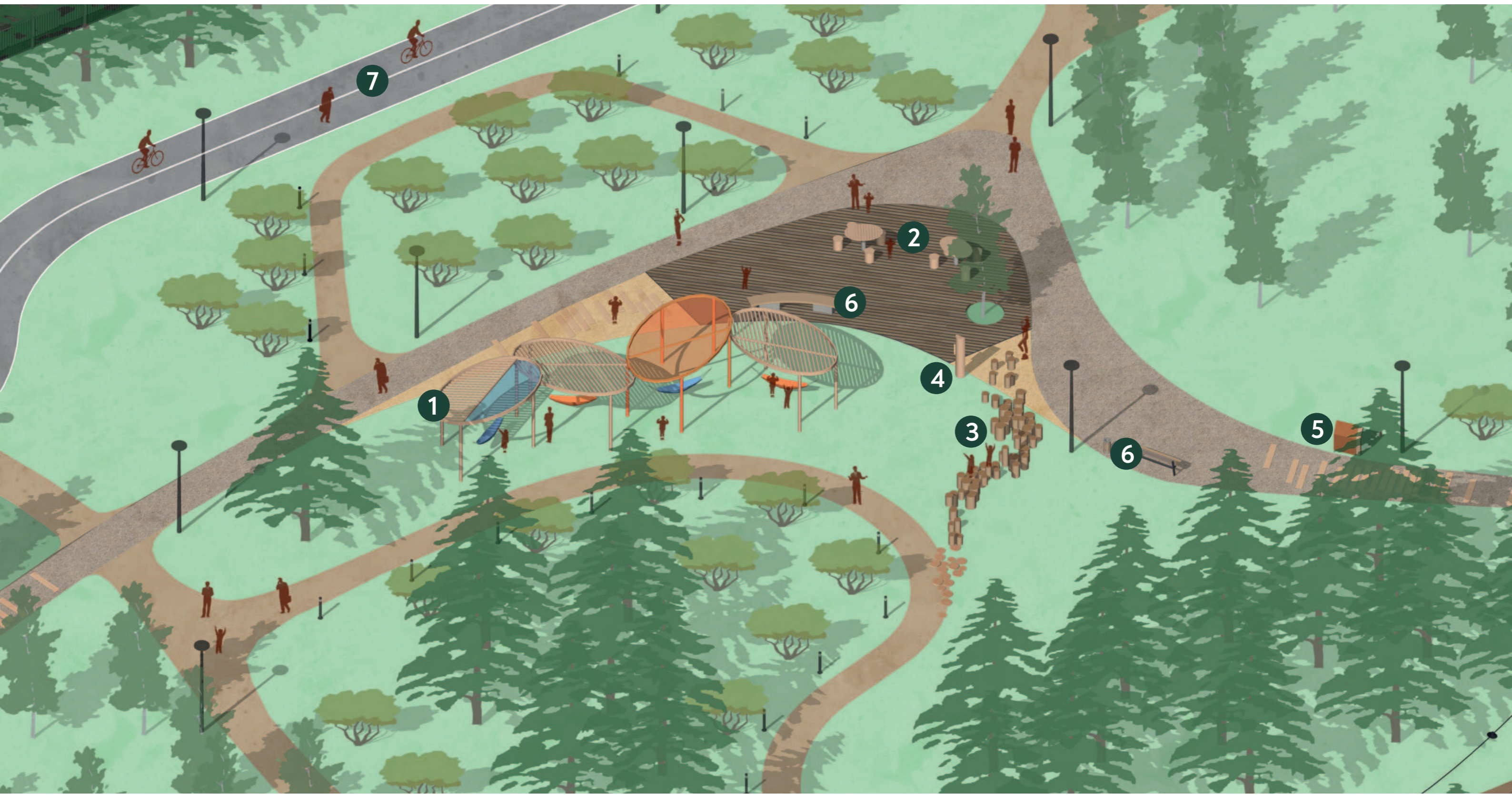
### Многофункциональная площадка с веревочным комплексом

- |   |                               |   |                        |   |  |    |                         |
|---|-------------------------------|---|------------------------|---|--|----|-------------------------|
| 1 | Пергола с качелями            | 4 | Качалка на пружине     | 7 | Геопластическая форма «сфера»          | 10 | Вело-пешеходный маршрут |
| 2 | Спортивная полоса препятствий | 5 | Пергола с зоной отдыха | 8 | Информационно-просветительский стенд   |    |                         |
| 3 | Игровой элемент               | 6 | Квест-станция          | 9 | Элементы уличной мебели (скамья, урна) |    |                         |



## 9.9. Схема проектного и функционального зонирования территории. Фрагмент 2 Пергола с гамаками и зоной отдыха

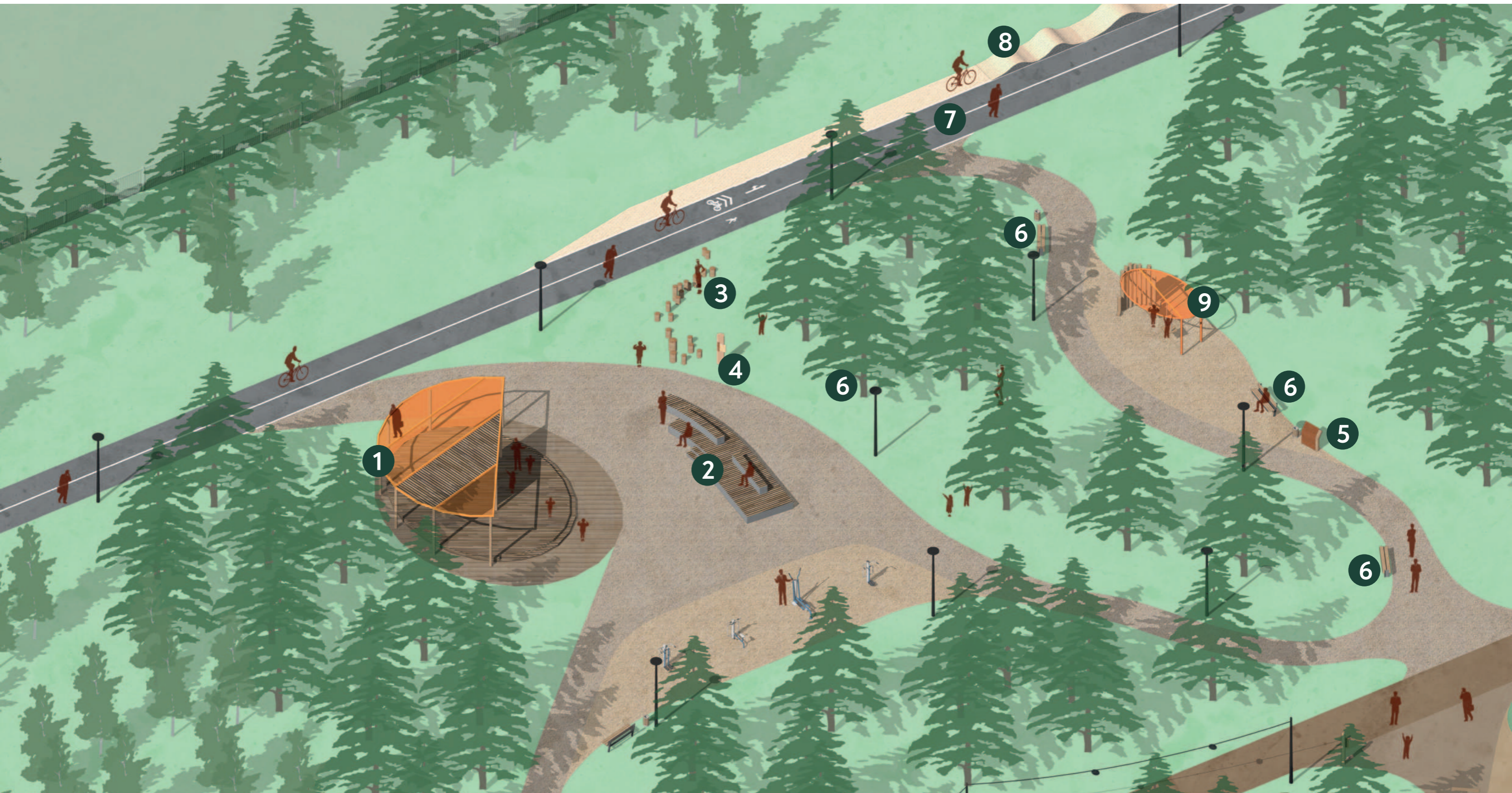
- 1 Система пергол с гамаками
- 2 Зона отдыха
- 3 Игровой элемент
- 4 Квест-станция
- 5 Информационно-просветительский стенд
- 6 Элементы уличной мебели (скамья, урна)
- 7 Вело-пешеходный маршрут



## 9.9. Схема проектного и функционального зонирования территории. Фрагмент 3

### Спортивная площадка для фитнеса и оздоровительной зарядки

- |   |                 |   |  |   |                                    |
|---|-----------------|---|--|---|------------------------------------|
| 1 | Пергола         | 4 | Квест-станция                          | 7 | Вело-пешеходный маршрут            |
| 2 | Амфитеатр       | 5 | Информационно-просветительский стенд   | 8 | Участок велодорожки с препятствием |
| 3 | Игровой элемент | 6 | Элементы уличной мебели (скамья, урна) | 9 | Пергола с качелями                 |

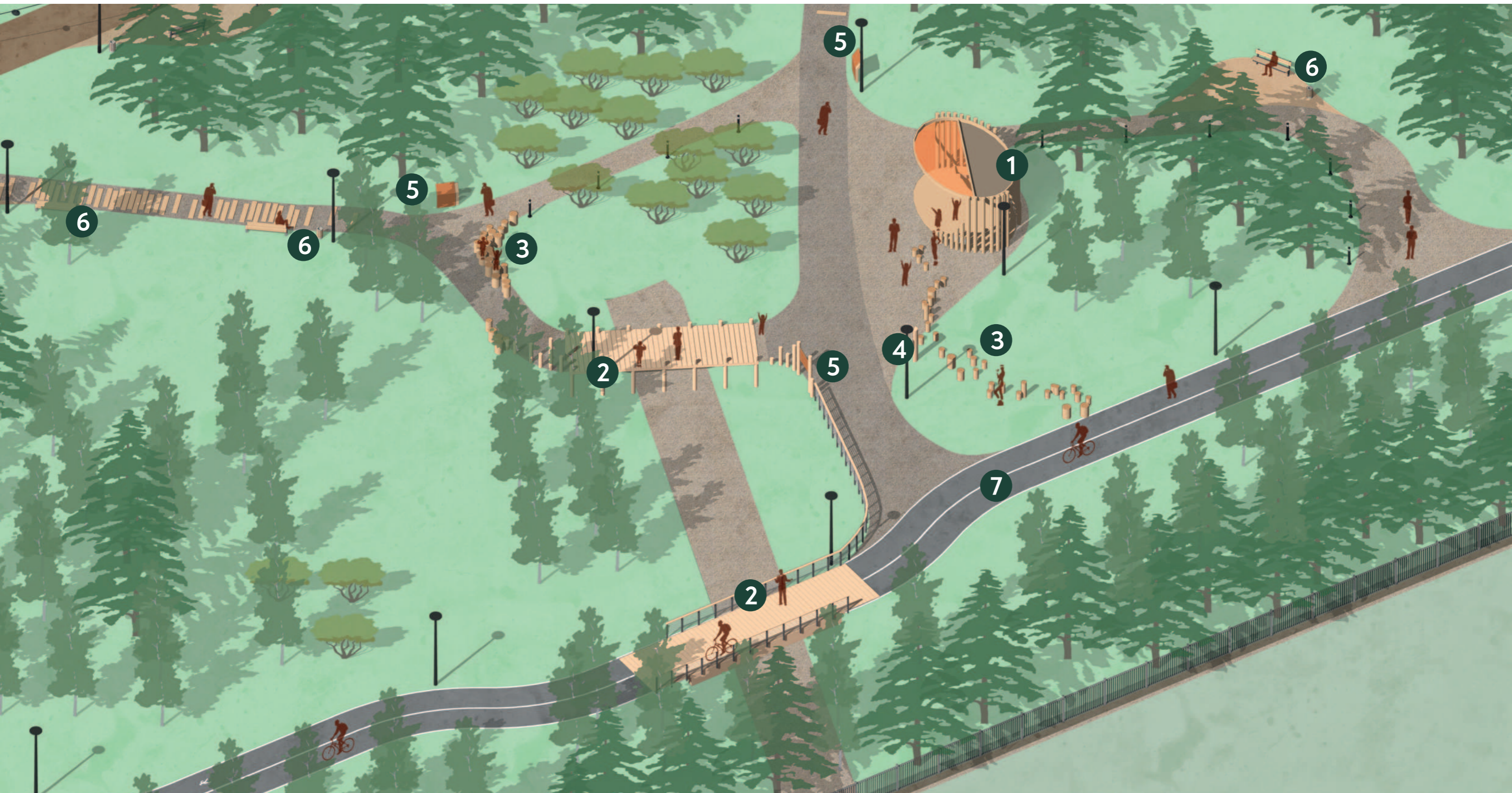


проектные решения

## 9.9. Схема проектного и функционального зонирования территории. Фрагмент 3

### Пешеходный мостик

- |   |                   |   |  |   |                         |
|---|-------------------|---|--|---|-------------------------|
| 1 | Беседка           | 4 | Квест-станция                          | 7 | Вело-пешеходный маршрут |
| 2 | Пешеходный мостик | 5 | Информационно-просветительский стенд   |   |                         |
| 3 | Игровой элемент   | 6 | Элементы уличной мебели (скамья, урна) |   |                         |



проектные решения

## 9.12. Набор изображений, иллюстрирующих предложения по благоустройству территории и архитектурные решения

Визуализация

Вид на зону отдыха



проектные решения

## 9.12. Набор изображений, иллюстрирующих предложения по благоустройству территории и архитектурные решения

Визуализация

Вид на систему пергол с гамаками



проектные решения

## 9.12. Набор изображений, иллюстрирующих предложения по благоустройству территории и архитектурные решения

Визуализация

Вид на площадку для фитнеса и уличные тренажеры



проектные решения

## 9.12. Набор изображений, иллюстрирующих предложения по благоустройству территории и архитектурные решения Визуализации

Вид на площадку с веревочным комплексом



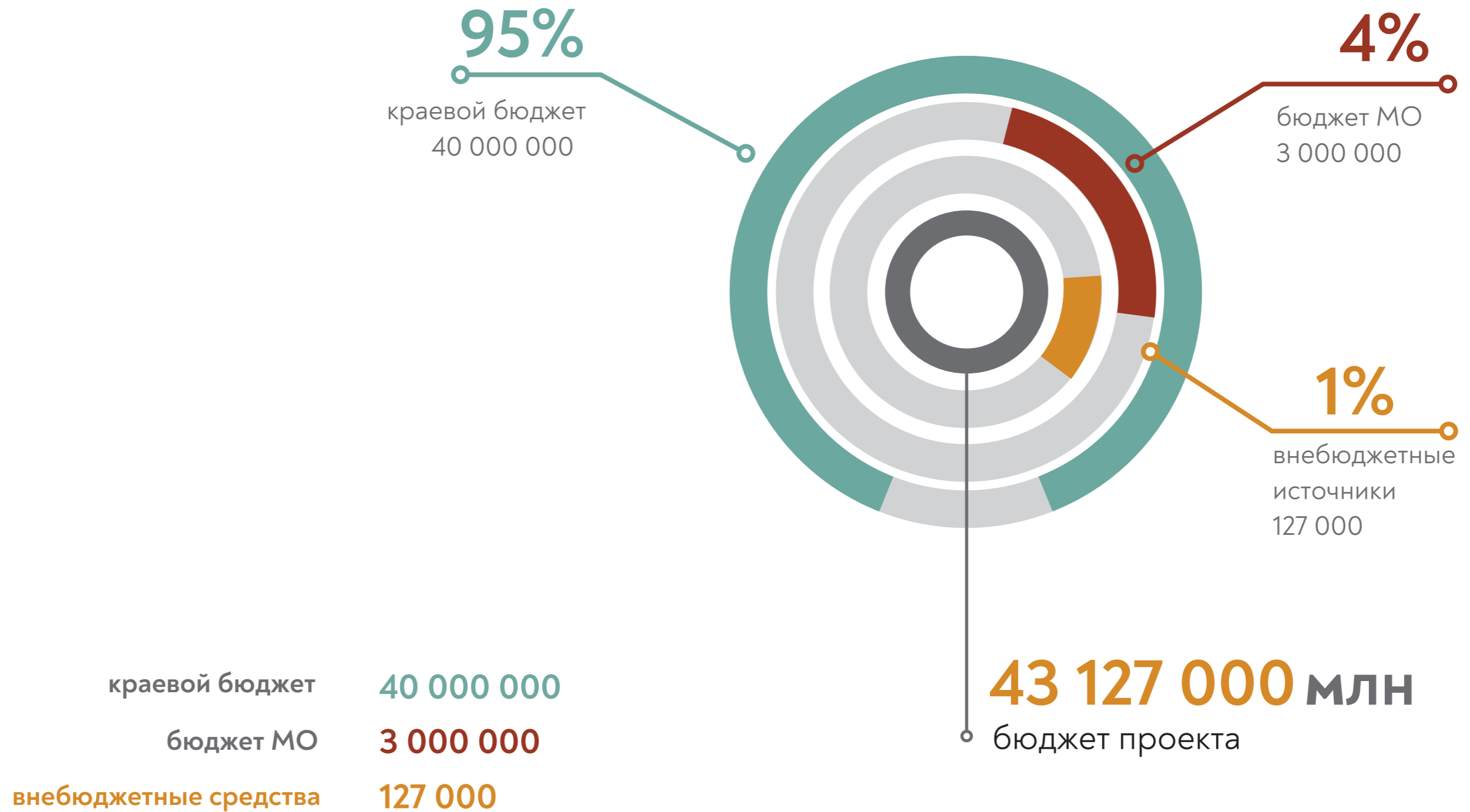
Вид на перголу со скамьями и велопарковкой



Вид на беседку с зоной отдыха



## 9.6. Объем финансирования



Реализация проекта запланирована в несколько этапов.